
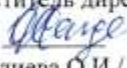



МИНИСТЕРСТВО ПРОСВЕЩЕНИЯ РОССИЙСКОЙ ФЕДЕРАЦИИ

Муниципальное бюджетное общеобразовательное учреждение  
«Средняя общеобразовательная школа №9»  
города Можги Удмуртской Республики

<p><b>«Рассмотрено»</b> на заседании ШМО учителей естественных и общественных наук  /Иванова Е.Е./ протокол № 1 от «29» августа 2023 г.</p>	<p><b>«Согласовано»</b> Заместитель директора по УВР:  /Сагдиева О.И./ «30» августа 2023 г.</p>	<p><b>«Утверждено»</b> И.о. директора школы:  /Камашева Н.И./ приказ № 222 от «30» августа 2023 г.</p>
--	--	---



**Рабочая программа**

по элективному предмету география  
для 11 класса

Составители: учитель географии  
Борцова М. В.

г. Можга, 2023 год

## **Планируемые результаты изучения учебного предмета**

### **Личностные результаты освоения ООП**

#### **Личностные результаты в сфере отношений обучающихся к себе, к своему здоровью, к познанию себя:**

ориентация обучающихся на достижение личного счастья, реализацию позитивных жизненных перспектив, инициативность, креативность, готовность и способность к личностному самоопределению, способность ставить цели и строить жизненные планы;

готовность и способность обеспечить себе и своим близким достойную жизнь в процессе самостоятельной, творческой и ответственной деятельности;

готовность и способность обучающихся к отстаиванию личного достоинства, собственного мнения, готовность и способность вырабатывать собственную позицию по отношению к общественно-политическим событиям прошлого и настоящего на основе осознания и осмысления истории, духовных ценностей и достижений нашей страны;

готовность и способность обучающихся к саморазвитию и самовоспитанию в соответствии с общечеловеческими ценностями и идеалами гражданского общества, потребность в физическом самосовершенствовании, занятиях спортивно-оздоровительной деятельностью;

принятие и реализация ценностей здорового и безопасного образа жизни, бережное, ответственное и компетентное отношение к собственному физическому и психологическому здоровью;

неприятие вредных привычек: курения, употребления алкоголя, наркотиков.

#### **Личностные результаты в сфере отношений обучающихся к России как к Родине (Отечеству):**

русская идентичность, способность к осознанию российской идентичности в поликультурном социуме, чувство причастности к историко-культурной общности русского народа и судьбе России, патриотизм, готовность к служению Отечеству, его защите;

уважение к своему народу, чувство ответственности перед Родиной, гордости за свой край, свою Родину, прошлое и настоящее многонационального народа России, уважение к государственным символам (герб, флаг, гимн);

формирование уважения к русскому языку как государственному языку Российской Федерации, являющемуся основой российской идентичности и главным фактором национального самоопределения;

воспитание уважения к культуре, языкам, традициям и обычаям народов, проживающих в Российской Федерации.

#### **Личностные результаты в сфере отношений обучающихся к закону, государству и к гражданскому обществу:**

гражданственность, гражданская позиция активного и ответственного члена русского общества, осознающего свои конституционные права и обязанности, уважающего закон и правопорядок, осознанно принимающего традиционные национальные и общечеловеческие гуманистические и демократические ценности, готового к участию в общественной жизни;

признание неотчуждаемости основных прав и свобод человека, которые принадлежат каждому от рождения, готовность к осуществлению собственных прав и свобод без нарушения прав и свобод других лиц, готовность отстаивать собственные права и свободы человека и гражданина согласно общепризнанным принципам и нормам международного права и в соответствии с Конституцией Российской Федерации, правовая и политическая грамотность;

мировоззрение, соответствующее современному уровню развития науки и общественной практики, основанное на диалоге культур, а также различных форм общественного сознания, осознание своего места в поликультурном мире;

интериоризация ценностей демократии и социальной солидарности, готовность к договорному регулированию отношений в группе или социальной организации;

готовность обучающихся к конструктивному участию в принятии решений, затрагивающих их права и интересы, в том числе в различных формах общественной самоорганизации, самоуправления, общественно значимой деятельности;

приверженность идеям интернационализма, дружбы, равенства, взаимопомощи народов; воспитание уважительного отношения к национальному достоинству людей, их чувствам, религиозным убеждениям;

готовность обучающихся противостоять идеологии экстремизма, национализма, ксенофобии; коррупции; дискриминации по социальным, религиозным, расовым, национальным признакам и другим негативным социальным явлениям.

#### **Личностные результаты в сфере отношений обучающихся с окружающими людьми:**

нравственное сознание и поведение на основе усвоения общечеловеческих ценностей, толерантного сознания и поведения в поликультурном мире, готовности и способности вести диалог с другими людьми, достигать в нем взаимопонимания, находить общие цели и сотрудничать для их достижения;

принятие гуманистических ценностей, осознанное, уважительное и доброжелательное отношение к другому человеку, его мнению, мировоззрению;

способность к сопереживанию и формирование позитивного отношения к людям, в том числе к лицам с ограниченными возможностями здоровья и инвалидам; бережное, ответственное и компетентное отношение к физическому и психологическому здоровью других людей, умение оказывать первую помощь;

формирование выраженной в поведении нравственной позиции, в том числе способности к сознательному выбору добра, нравственного сознания и поведения на основе усвоения общечеловеческих ценностей и нравственных чувств (чести, долга, справедливости, милосердия и дружелюбия);

развитие компетенций сотрудничества со сверстниками, детьми младшего возраста, взрослыми в образовательной, общественно полезной, учебно-исследовательской, проектной и других видах деятельности.

#### **Личностные результаты в сфере отношений обучающихся к окружающему миру, живой природе, художественной культуре:**

мировоззрение, соответствующее современному уровню развития науки, значимости науки, готовность к научно-техническому творчеству, владение достоверной информацией о передовых достижениях и открытиях мировой и отечественной науки, заинтересованность в научных знаниях об устройстве мира и общества;

готовность и способность к образованию, в том числе самообразованию, на протяжении всей жизни; сознательное отношение к непрерывному образованию как условию успешной профессиональной и общественной деятельности;

экологическая культура, бережные отношения к родной земле, природным богатствам России и мира; понимание влияния социально-экономических процессов на состояние природной и социальной среды, ответственность за состояние природных ресурсов; умения и навыки разумного природопользования, нетерпимое отношение к действиям, приносящим вред экологии; приобретение опыта эколого-направленной деятельности;

эстетическое отношение к миру, готовность к эстетическому обустройству собственного быта.

#### **Личностные результаты в сфере отношений обучающихся к семье и родителям, в том числе подготовка к семейной жизни:**

ответственное отношение к созданию семьи на основе осознанного принятия ценностей семейной жизни;

положительный образ семьи, родительства (отцовства и материнства), интериоризация традиционных семейных ценностей.

**Личностные результаты в сфере отношения обучающихся к труду, в сфере социально-экономических отношений:**

уважение ко всем формам собственности, готовность к защите своей собственности, осознанный выбор будущей профессии как путь и способ реализации собственных жизненных планов;

готовность обучающихся к трудовой профессиональной деятельности как к возможности участия в решении личных, общественных, государственных, общенациональных проблем;

потребность трудиться, уважение к труду и людям труда, трудовым достижениям, добросовестное, ответственное и творческое отношение к разным видам трудовой деятельности;

готовность к самообслуживанию, включая обучение и выполнение домашних обязанностей.

**Личностные результаты в сфере физического, психологического, социального и академического благополучия обучающихся:**

физическое, эмоционально-психологическое, социальное благополучие обучающихся в жизни образовательной организации, ощущение детьми безопасности и психологического комфорта, информационной безопасности.

## **Метапредметные результаты освоения ООП**

Метапредметные результаты освоения основной образовательной программы представлены тремя группами универсальных учебных действий (УУД).

### **1. Регулятивные универсальные учебные действия**

**Выпускник научится:**

самостоятельно определять цели, задавать параметры и критерии, по которым можно определить, что цель достигнута;

оценивать возможные последствия достижения поставленной цели в деятельности, собственной жизни и жизни окружающих людей, основываясь на соображениях этики и морали;

ставить и формулировать собственные задачи в образовательной деятельности и жизненных ситуациях;

оценивать ресурсы, в том числе время и другие нематериальные ресурсы, необходимые для достижения поставленной цели;

выбирать путь достижения цели, планировать решение поставленных задач, оптимизируя материальные и нематериальные затраты;

организовывать эффективный поиск ресурсов, необходимых для достижения поставленной цели;

сопоставлять полученный результат деятельности с поставленной заранее целью.

### **2. Познавательные универсальные учебные действия**

**Выпускник научится:**

искать и находить обобщенные способы решения задач, в том числе, осуществлять развернутый информационный поиск и ставить на его основе новые (учебные и познавательные) задачи;

критически оценивать и интерпретировать информацию с разных позиций, распознавать и фиксировать противоречия в информационных источниках;

использовать различные модельно-схематические средства для представления существенных связей и отношений, а также противоречий, выявленных в информационных источниках;

находить и приводить критические аргументы в отношении действий и суждений другого; спокойно и разумно относиться к критическим замечаниям в отношении собственного суждения, рассматривать их как ресурс собственного развития;

выходить за рамки учебного предмета и осуществлять целенаправленный поиск возможностей для широкого переноса средств и способов действия;

выстраивать индивидуальную образовательную траекторию, учитывая ограничения со стороны других участников и ресурсные ограничения;

менять и удерживать разные позиции в познавательной деятельности.

### **3. Коммуникативные универсальные учебные действия**

#### **Выпускник научится:**

осуществлять деловую коммуникацию как со сверстниками, так и со взрослыми (как внутри образовательной организации, так и за ее пределами), подбирать партнеров для деловой коммуникации исходя из соображений результативности взаимодействия, а не личных симпатий;

при осуществлении групповой работы быть как руководителем, так и членом команды в разных ролях (генератор идей, критик, исполнитель, выступающий, эксперт и т.д.);

координировать и выполнять работу в условиях реального, виртуального и комбинированного взаимодействия;

развернуто, логично и точно излагать свою точку зрения с использованием адекватных (устных и письменных) языковых средств;

распознавать конфликтогенные ситуации и предотвращать конфликты до их активной фазы, выстраивать деловую и образовательную коммуникацию, избегая личностных оценочных суждений.

## **Предметные результаты освоения ООП**

На уровне среднего общего образования в соответствии с ФГОС СОО, помимо традиционных двух групп результатов «Выпускник научится» и «Выпускник получит возможность научиться», что ранее делалось в структуре ПООП начального и основного общего образования, появляются еще две группы результатов: результаты базового и углубленного уровней.

Логика представления результатов четырех видов: «Выпускник научится – базовый уровень», «Выпускник получит возможность научиться – базовый уровень», «Выпускник научится – углубленный уровень», «Выпускник получит возможность научиться – углубленный уровень» – определяется следующей методологией.

Как и в основном общем образовании, группа результатов «Выпускник научится» представляет собой результаты, достижение которых обеспечивается учителем в отношении всех обучающихся, выбравших данный уровень обучения. Группа результатов «Выпускник получит возможность научиться» обеспечивается учителем в отношении части наиболее мотивированных и способных обучающихся, выбравших данный уровень обучения. При контроле качества образования группа заданий, ориентированных на оценку достижения планируемых результатов из блока «Выпускник получит возможность научиться», может включаться в материалы блока «Выпускник научится». Это позволит предоставить возможность обучающимся продемонстрировать овладение качественно иным уровнем достижений и выявлять динамику роста численности наиболее подготовленных обучающихся.

Принципиальным отличием результатов базового уровня от результатов углубленного уровня является их целевая направленность. Результаты базового уровня ориентированы на

общую функциональную грамотность, получение компетентностей для повседневной жизни и общего развития. Эта группа результатов предполагает:

- понимание предмета, ключевых вопросов и основных составляющих элементов изучаемой предметной области, что обеспечивается не за счет заучивания определений и правил, а посредством моделирования и постановки проблемных вопросов культуры, характерных для данной предметной области;

- умение решать основные практические задачи, характерные для использования методов и инструментария данной предметной области;

- осознание рамок изучаемой предметной области, ограниченности методов и инструментов, типичных связей с некоторыми другими областями знания.

Результаты **углубленного** уровня ориентированы на получение компетентностей для последующей профессиональной деятельности как в рамках данной предметной области, так и в смежных с ней областях. Эта группа результатов предполагает:

- овладение ключевыми понятиями и закономерностями, на которых строится данная предметная область, распознавание соответствующих им признаков и взаимосвязей, способность демонстрировать различные подходы к изучению явлений, характерных для изучаемой предметной области;

- умение решать как некоторые практические, так и основные теоретические задачи, характерные для использования методов и инструментария данной предметной области;

- наличие представлений о данной предметной области как целостной теории (совокупности теорий), об основных связях с иными смежными областями знаний.

Примерные программы учебных предметов построены таким образом, что предметные результаты базового уровня, относящиеся к разделу «Выпускник получит возможность научиться», соответствуют предметным результатам раздела «Выпускник научится» на углубленном уровне. Предметные результаты раздела «Выпускник получит возможность научиться» не выносятся на итоговую аттестацию, но при этом возможность их достижения должна быть предоставлена каждому обучающемуся.

## **География**

**В результате изучения учебного предмета «География» на уровне среднего общего образования:**

### **Выпускник на базовом уровне научится:**

понимать значение географии как науки и объяснять ее роль в решении проблем человечества;

определять количественные и качественные характеристики географических объектов, процессов, явлений с помощью измерений, наблюдений, исследований;

составлять таблицы, картосхемы, диаграммы, простейшие карты, модели, отражающие географические закономерности различных явлений и процессов, их территориальные взаимодействия;

сопоставлять и анализировать географические карты различной тематики для выявления закономерностей социально-экономических, природных и геоэкологических процессов и явлений;

сравнивать географические объекты между собой по заданным критериям;

выявлять закономерности и тенденции развития социально-экономических и экологических процессов и явлений на основе картографических и статистических источников информации;

раскрывать причинно-следственные связи природно-хозяйственных явлений и процессов;

выделять и объяснять существенные признаки географических объектов и явлений;

выявлять и объяснять географические аспекты различных текущих событий и ситуаций;

описывать изменения геосистем в результате природных и антропогенных воздействий; решать задачи по определению состояния окружающей среды, ее пригодности для жизни человека;

оценивать демографическую ситуацию, процессы урбанизации, миграции в странах и регионах мира;

объяснять состав, структуру и закономерности размещения населения мира, регионов, стран и их частей;

характеризовать географию рынка труда;

рассчитывать численность населения с учетом естественного движения и миграции населения стран, регионов мира;

анализировать факторы и объяснять закономерности размещения отраслей хозяйства отдельных стран и регионов мира;

характеризовать отраслевую структуру хозяйства отдельных стран и регионов мира;

приводить примеры, объясняющие географическое разделение труда;

определять принадлежность стран к одному из уровней экономического развития, используя показатель внутреннего валового продукта;

оценивать ресурсообеспеченность стран и регионов при помощи различных источников информации в современных условиях функционирования экономики;

оценивать место отдельных стран и регионов в мировом хозяйстве;

оценивать роль России в мировом хозяйстве, системе международных финансово-экономических и политических отношений;

объяснять влияние глобальных проблем человечества на жизнь населения и развитие мирового хозяйства.

#### **Выпускник на базовом уровне получит возможность научиться:**

*характеризовать процессы, происходящие в географической среде; сравнивать процессы между собой, делать выводы на основе сравнения;*

*переводить один вид информации в другой посредством анализа статистических данных, чтения географических карт, работы с графиками и диаграммами;*

*составлять географические описания населения, хозяйства и экологической обстановки отдельных стран и регионов мира;*

*делать прогнозы развития географических систем и комплексов в результате изменения их компонентов;*

*выделять наиболее важные экологические, социально-экономические проблемы;*

*давать научное объяснение процессам, явлениям, закономерностям, протекающим в географической оболочке;*

*понимать и характеризовать причины возникновения процессов и явлений, влияющих на безопасность окружающей среды;*

*оценивать характер взаимодействия деятельности человека и компонентов природы в разных географических условиях с точки зрения концепции устойчивого развития;*

*раскрывать сущность интеграционных процессов в мировом сообществе;*

*прогнозировать и оценивать изменения политической карты мира под влиянием международных отношений;*

*оценивать социально-экономические последствия изменения современной политической карты мира;*

*оценивать геополитические риски, вызванные социально-экономическими и геоэкологическими процессами, происходящими в мире;*

*оценивать изменение отраслевой структуры отдельных стран и регионов мира;*

*оценивать влияние отдельных стран и регионов на мировое хозяйство;*

*анализировать региональную политику отдельных стран и регионов;*

*анализировать основные направления международных исследований малоизученных территорий;*

*выявлять особенности современного геополитического и геоэкономического положения России, ее роль в международном географическом разделении труда;*

*понимать принципы выделения и устанавливать соотношения между государственной территорией и исключительной экономической зоной России;*

*давать оценку международной деятельности, направленной на решение глобальных проблем человечества.*



# Содержание учебного предмета

## География

### Базовый уровень

#### Человек и окружающая среда

Окружающая среда как геосистема. Важнейшие явления и процессы в окружающей среде. Представление о ноосфере.

Взаимодействие человека и природы. Природные ресурсы и их виды. Закономерности размещения природных ресурсов. Ресурсообеспеченность. Рациональное и нерациональное природопользование.

Геоэкология. Техногенные и иные изменения окружающей среды. Пути решения экологических проблем. Особо охраняемые природные территории и объекты Всемирного природного и культурного наследия.

#### Территориальная организация мирового сообщества

Мировое сообщество – общая картина мира. Современная политическая карта и ее изменения. Разнообразие стран мира. *Геополитика. «Горячие точки» на карте мира.*

Население мира. Численность, воспроизводство, динамика населения. Демографическая политика. Размещение и плотность населения. Состав и структура населения (половозрастной, этнический, религиозный состав, городское и сельское население). *Основные очаги этнических и конфессиональных конфликтов.* География рынка труда и занятости. Миграция населения. Закономерности расселения населения. Урбанизация.

Мировое хозяйство. Географическое разделение труда. Отраслевая и территориальная структура мирового хозяйства. *Изменение отраслевой структуры.* География основных отраслей производственной и непромышленной сфер. *Развитие сферы услуг.* Международные отношения. Географические аспекты глобализации.

#### Региональная география и страноведение

Комплексная географическая характеристика стран и регионов мира. Особенности экономико-географического положения, природно-ресурсного потенциала, населения, хозяйства, культуры, современных проблем развития крупных регионов и стран Европы, Азии, Северной и Южной Америки, Австралии и Африки. Перспективы освоения и развития Арктики и Антарктики. Международная специализация крупнейших стран и регионов мира. *Ведущие страны-экспортеры основных видов продукции.*

Роль отдельных стран и регионов в системе мирового хозяйства. *Региональная политика.* Интеграция регионов в единое мировое сообщество. Международные организации (региональные, политические и отраслевые союзы).

Россия на политической карте мира и в мировом хозяйстве. География экономических, политических, культурных и научных связей России со странами мира. *Особенности и проблемы интеграции России в мировое сообщество. Географические аспекты решения внешнеэкономических и внешнеполитических задач развития России.*

#### Роль географии в решении глобальных проблем человечества

Географическая наука и географическое мышление. Карта – язык географии. Географические аспекты глобальных проблем человечества. Роль географии в решении глобальных проблем современности. Международное сотрудничество как инструмент решения глобальных проблем.

#### Примерный перечень практических работ

Оценка ресурсообеспеченности страны (региона, человечества) основными видами ресурсов.

Оценка доли использования альтернативных источников энергии. Оценка перспектив развития альтернативной энергетики.

Анализ геоэкологической ситуации в отдельных странах и регионах мира.

Анализ техногенной нагрузки на окружающую среду.

Характеристика политико-географического положения страны.

Характеристика экономико-географического положения страны.

Характеристика природно-ресурсного потенциала страны.

Классификация стран мира на основе анализа политической и экономической карты мира.

Анализ грузооборота и пассажиропотока по основным транспортным магистралям мира.

Выявление причин неравномерности хозяйственного освоения различных территорий.

Составление экономико-географической характеристики одной из отраслей промышленности.

Прогнозирование изменения численности населения мира и отдельных регионов.

Определение состава и структуры населения на основе статистических данных.

Выявление основных закономерностей расселения на основе анализа физической и тематических карт мира.

Оценка основных показателей уровня и качества жизни населения.

Оценка эффективности демографической политики отдельных стран мира (Россия, Китай, Индия, Германия, США) на основе статистических данных.

Выявление и характеристика основных направлений миграции населения.

Характеристика влияния рынков труда на размещение предприятий материальной и нематериальной сферы.

Анализ участия стран и регионов мира в международном географическом разделении труда.

Анализ обеспеченности предприятиями сферы услуг отдельного региона, страны, города.

Определение международной специализации крупнейших стран и регионов мира.

Анализ международных экономических связей страны.

Анализ и объяснение особенностей современного геополитического и геоэкономического положения России.

Определение основных направлений внешних экономических, политических, культурных и научных связей России с наиболее развитыми странами мира.

Выявление на основе различных источников информации приоритетных глобальных проблем человечества. Аргументация представленной точки зрения.

Анализ международного сотрудничества по решению глобальных проблем человечества.

Анализ международной деятельности по освоению малоизученных территорий.

Отображение статистических данных в геоинформационной системе или на картосхеме.

Представление географической информации в виде таблиц, схем, графиков, диаграмм, картосхем.

## Тематическое планирование

### 11 класс

№ п/п	Тема урока	Содержание уроков	Кол-во часов	Практические работы
1	Вводный урок	Положение географии в системе наук. Традиционные и новые методы географических исследований. Географическая карта – особый источник информации о действительности. Географическая номенклатура.	1	
<b>Раздел 1. Региональная характеристика мира</b>				
<b>Тема 1. Зарубежная Европа 7 часов</b>				
2	Общая характеристика стран Зарубежной Европы. <b>Пр.р.№1.</b> «Государственный строй стран Европы». Составление таблицы	Комплексная географическая характеристика природных ресурсов, населения и хозяйства зарубежной Европы. Региональные различия. Особенности географического положения, истории открытия и освоения, природно-ресурсного потенциала, населения, хозяйства, культуры, современных проблем развития крупных регионов и стран Европы. Внутренние географические различия стран. Анализ политической карты мира и экономических карт с целью определения специализации разных типов стран и регионов мира, их участия в международном географическом разделении труда.	<b>1</b>	<b>1</b>
3	Население зарубежной Европы.		<b>1</b>	
4	Особенности хозяйства стран Зарубежной Европы.		<b>1</b>	
5	Сельское хозяйство стран Европы.		<b>1</b>	
6	Непроизводственная сфера в Зарубежной Европе.		<b>1</b>	
7	Географический рисунок расселения и хозяйства. Субрегионы Зарубежной Европы. <b>Пр.р. №2.</b> Сравнительная экономико-географическая характеристика двух стран «большой семерки». <b><u>НРК(1)</u></b> <b><u>Внеэкономическая деятельность и международные связи Удмуртии со странами Зарубежной Европы.</u></b>		<b>1</b>	<b>1</b>
8	<b>Обобщение и контроль по теме: «Зарубежная Европа».</b>		<b>1</b>	
<b>Тема 2. Зарубежная Азия. Австралия (9 часов)</b>				
9	Зарубежная Азия в современном мире. Состав, природно-ресурсный потенциал Азии.	Комплексная географическая характеристика природных ресурсов, населения и хозяйства зарубежной Азии. Региональные различия.	<b>1</b>	
10	Население.		<b>1</b>	

11	Общая характеристика хозяйства региона.	<p>Особенности географического положения, истории открытия и освоения, природно-ресурсного потенциала, населения, хозяйства, культуры, современных проблем развития крупных регионов и стран Азии. Внутренние географические различия стран.</p> <p>Анализ политической карты мира и экономических карт с целью определения специализации разных типов стран и регионов мира, их участия в международном географическом разделении труда.</p>	1	
12	Внутренние различия в Зарубежной Азии. Восточная Азия. Китай. <b>Пр.р. №3.</b> Характеристика специализации основных сельскохозяйственных районов Китая, объяснение причин.		1	1
13	Япония. <b>Пр.р.№4.</b> Отражение на картосхеме международных экономических связей Японии.		1	1
14	Южная Азия. Индия. <b>Пр.р. №5.</b> Оценка природных предпосылок для развития промышленности и сельского хозяйства Индии.		1	1
15	Юго-Восточная Азия. Новые индустриальные страны.		1	
16	Австралийский Союз. Комплексная характеристика региона. <b>Пр.р.№6.</b> Составление картосхемы, отражающей международные экономические связи Австралийского Союза. <b><u>НРК(2)</u></b> <b><u>Внешиэкономическая деятельность и международные связи Удмуртии со странами Зарубежной Азии.</u></b>		1	1
17	<b>Обобщение и повторение по теме: «Зарубежная Азия».</b>		1	
<b>Тема 3. Африка 4 часа</b>				
18	Общая характеристика Африки. Население.	<p>Комплексная географическая характеристика природных ресурсов, населения и хозяйства Африки. Региональные различия. Особенности географического положения, истории открытия и освоения, природно-ресурсного потенциала,</p>	1	
19	Природные ресурсы и хозяйство стран Африки.		1	
20	Различие регионов Африки. <b><u>НРК(3)</u></b> <b><u>Внешиэкономическая</u></b>		1	

	<u>деятельность и международные связи Удмуртии со странами Африки.</u>	населения, хозяйства, культуры, современных проблем развития крупных регионов и стран Африки. Внутренние географические различия стран.		
21	Повторение и обобщение изученного по теме «Африка».	Анализ политической карты мира и экономических карт с целью определения специализации разных типов стран и регионов мира, их участия в международном географическом разделении труда.	1	
<b>Тема 4. Северная Америка 4 часа</b>				
22	Общая характеристика США. Население.	Комплексная географическая характеристика природных ресурсов, населения и хозяйства Северной Америки. Региональные различия. Особенности географического положения, истории открытия и освоения, природно-ресурсного потенциала, населения, хозяйства, культуры, современных проблем развития крупных регионов и стран Северной Америки. Внутренние географические различия стран.	1	
23	Природные ресурсы и хозяйство США.		1	
24	Макрорайоны США. <b>Пр.р.№7.</b> Для каждого из макрорегионов США объяснение влияния природных факторов на развитие их хозяйства, особенности жизни и быта населения. Составление картосхемы районов загрязнения окружающей среды в США.	Анализ политической карты мира и экономических карт с целью определения специализации разных типов стран и регионов мира, их участия в международном географическом разделении труда.	1	1
25	Канада. <b>Пр.р.№8.</b> Составление комплексной экономико-географической характеристики Канады.		1	1
<b>Тема 5. Латинская Америка 4 часа</b>				
26	Латинская Америка. Общая характеристика региона.	Комплексная географическая характеристика природных ресурсов, населения и хозяйства Латинской Америки. Региональные различия. Особенности географического положения, истории открытия и освоения, природно-ресурсного потенциала, населения, хозяйства, культуры, современных проблем развития крупных регионов и стран Латинской Америки. Внутренние географические различия стран.	1	
27	Хозяйство стран Латинской Америки.		1	
28	Различия регионов Латинской Америки. Бразилия. <b>НРК(4)</b> <u>Внеэкономическая деятельность и международные связи Удмуртии со странами Зарубежной Европы.</u>		1	
29	<b>Обобщение и повторение по темам: «Северная и Латинская Америка».</b>	Анализ политической карты мира и экономических карт с целью определения специализации разных типов стран и регионов мира, их участия в международном	1	

		географическом разделении труда.		
	<b>Раздел 2. Россия в современном мире 3 часа</b>			
30	Место России в мировой политике и хозяйстве. <b>Пр.р №9.</b> Анализ и объяснение особенностей современного геополитического и геоэкономического положения России, тенденций их возможного развития. <b><u>НРК (5) Участие Удмуртской Республики в территориальном разделении труда.</u></b>	Россия в современном мире Россия на политической карте мира, в мировом хозяйстве, системе международных финансово-экономических и политических отношений. Отрасли международной специализации России. Основные формы внешних экономических связей. Особенности географии экономических, политических и культурных связей России с наиболее развитыми странами мира. Особенности географии и структуры международной торговли. Крупнейшие торговые партнеры России. Структура Внешнеторгового баланса. Участие России в международных отраслевых и региональных организациях. Россия и страны Содружества Независимых Государств (СНГ). Географические аспекты важнейших социально-экономических проблем России. Анализ и объяснение особенностей современного геополитического и геоэкономического положения России. Определение основных направлений внешних экономических связей России с наиболее развитыми странами мира.	<b>1</b>	<b>1</b>
31	Участие России в международных отраслевых и региональных организациях. Россия и СНГ. <b>Пр.р №10.</b> Доля России в производстве важнейших видов мировой промышленной и сельскохозяйственной продукции. <b><u>НРК (6) Участие Удмуртской Республики в экспортном производстве.</u></b>	Географические аспекты важнейших социально-экономических проблем России. Анализ и объяснение особенностей современного геополитического и геоэкономического положения России. Определение основных направлений внешних экономических связей России с наиболее развитыми странами мира.	<b>1</b>	<b>1</b>
32	<b>Обобщающее повторение по курсу «СЭГ мира».</b>		<b>1</b>	
	<b>Раздел 3. Глобальные проблемы человечества. 2 часа</b>			
33	Глобальные проблемы человечества. <b>Пр.р. №16.</b> Решение одной из глобальных проблем человечества. <b><u>НРК(7) Географические аспекты качества жизни населения Удмуртской Республики.</u></b> <b><u>Географические аспекты важнейших социально-экономических проблем Удмуртской Республики.</u></b>	Россия в современном мире Россия на политической карте мира, в мировом хозяйстве, системе международных финансово-экономических и политических отношений. Отрасли международной специализации России. Основные формы внешних экономических связей. Особенности географии экономических, политических и культурных связей России с наиболее развитыми странами мира.	<b>1</b>	<b>1</b>
34	Глобальные прогнозы, гипотезы и	Особенности географии и структуры международной торговли.	<b>1</b>	

	<p>проекты. Мир в XXI века.  <u><b>НРК(8)Перспективы</b></u>  <u><b>развития УР.</b></u></p>	<p>Крупнейшие торговые партнеры России. Структура Внешнеторгового баланса. Участие России в международных отраслевых и региональных организациях. Россия и страны Содружества Независимых Государств (СНГ).</p> <p>Географические аспекты важнейших социально-экономических проблем России.</p> <p>Анализ и объяснение особенностей современного геополитического и геоэкономического положения России. Определение основных направлений внешних экономических связей России с наиболее развитыми странами мира.</p>		
	<b>итого</b>		<b>34</b>	<b>16</b>

## Приложения

### Требования к выполнению практических работ на контурной карте.

Практические и самостоятельные работы на контурной карте выполняются с использованием карт атласа и учебника, а также описания задания к работе.

1. Чтобы не перегружать контурную карту, мелкие объекты обозначаются цифрами с последующим их пояснением за рамками карты (в графе: «условные знаки»).
2. При нанесении на контурную карту географических объектов используйте линии градусной сетки, речные системы, береговую линию и границы государств (это нужно для ориентира и удобства, а также для правильности нанесения объектов).
3. Названия географических объектов старайтесь писать вдоль параллелей или меридианов, это поможет оформить карту более аккуратно (требование выполнять обязательно).
4. Не копируйте карты атласа, необходимо точно выполнять предложенные вам задания (избегайте нанесение «лишней информации»:
5. Географические названия объектов подписывайте с заглавной буквы.
6. Работа должна быть выполнена аккуратно без грамматически ошибок

### Правила работы с контурной картой.

1. Подберите материалы для выполнения задания на карте (текстовые карты, статистические материалы, текст учебника), выделите главное.
2. Проранжируйте показатели по 2-3 уровням – высокие, средние, низкие.
3. При помощи условных знаков, выбранных вами, выполните задание, условные знаки отобразите в легенде карты.
4. Правильно подпишите географические объекты – названия городов и поселков расположите по параллелям или параллельно северной рамки карты; надписи не должны перекрывать контуров других обозначений; надписи делайте по возможности мелко, но четко.
5. Над северной рамкой (вверху карты) не забудьте написать название выполненной работы.
6. Не забудьте подписать работу внизу карты!

**Помните: работать в контурных картах фломастерами и маркерами запрещено!**

### Примерная тематика творческих работ и проектов

1. Микространства Европы.
2. Сравнительная характеристика Азии, Африки, Латинской Америки.
3. Современный экономический кризис и экономика России.
4. Динамика численности населения в XXI веке, региональные отличия.
5. Особенности современного международного разделения труда.
6. Экстенсивное и интенсивное сельское хозяйство в современном мире.
7. Внешнеполитические связи России с зарубежными странами.
8. Традиционные искусства Японии.
9. Особенности урбанизации в различных странах мира.
10. Экономическая интеграция в Европе.



## Перечень географической номенклатуры

**Страны монархии:** Андорра, Бельгия, Ватикан, Великобритания, Дания, Испания, Лихтенштейн, Люксембург, Монако, Нидерланды, Норвегия, Швеция, Бахрейн, Бруней, Бутан, Иордания, Камбоджа, Катар, Кувейт, Малайзия, Непал, Оман, Объединенные Арабские Эмираты, Саудовская Аравия, Таиланд, Япония, Лесото, Марокко, Свазиленд, Тонга.

**Страны с федеративным устройством:** Россия, ФРГ, Бельгия, Швейцария, Австрия, Сербия и Черногория, Малайзия, Бангладеш, Мьянма, Пакистан, Объединенные Арабские Эмираты, Нигерия, Эфиопия, ЮАР, США, Канада, Мексика, Венесуэла, Бразилия, Аргентина, Австралия (Австралийский Союз).

**Внутриконтинентальные страны:** Швейцария, Австрия, Чехия, Словакия, Венгрия, Монголия, Непал, Афганистан, Боливия, Парагвай, Мали, Чад, Нигер, ЦАР, Замбия, Зимбабве, Ботсвана, Уганда и др.

### Типология стран:

**Развитые страны:** «Большая семерка», малые европейские страны, внеевропейские страны (с переселенческим капитализмом)

**Развивающиеся страны:** Ключевые, Новые индустриальные, Нефтеэкспортирующие, отсталые страны мира.

### Страны, добившиеся независимости после Второй мировой войны:

Азия: Корея, Вьетнам, Индонезия, Иордан, Ливан, Сирия, Филиппины, Индия, Пакистан, Мьянма, Израиль, Шри-Ланка, Лаос, Камбоджа, Малайзия, Кипр, Кувейт, Йемен, Мальдивы, Сингапур, Бахрейн, Катар, ОАЭ, Бангладеш, Бруней, Восточный Тимор.

Африка: Ливия, Тунис, Судан, Гана, ЦАР, Гвинея, Кот-д'Ивуар, Буркина-Фасо, Габон, Бенин, Камерун, ДР Конго, НР Конго, Мавритания, Мали, Мадагаскар, Нигер, Нигерия, Сенегал, Сомали, Того, Чад, Сьерра-Леоне, Танзания, , Алжир, Бурунди, Руанда, Уганда, Кения, Замбия, Малави, Гамбия, Ботсвана, Лесото, Маврикий, Свазиленд, Экваториальная Гвинея, Гвинея-Бисау, Мозамбик, Кабо-Верде, Сан-Томе и Принсипи, Коморские острова, Ангола, Сейшельские острова, Джибути, Зимбабве, Намибия, Эритрея.

Америка: Гайана, Барбадос, Багамы, Гренада, Суринам, Доминика, Сент-Люсия, Сент-Винсент и Гренадины, Белиз, Антигуа и Барбуда, Сент-Китс и Невис.

Океания: Науру, Тонга, Фиджи, Папуа—Новая Гвинея Соломоновы острова, Тувалу, Кирибати, Вануату, Федеративные штаты Микронезии (Каролинские острова), Маршаловы острова, Палау.

Европа: Мальта.

### Зарубежная Европа:

Каменноугольные бассейны: Рурский, Верхне-Силезский.

Нефтегазоносный бассейн: Североморский.

Железородный бассейн: Лотарингский.

Промышленность:

Автомобилестроение: Франция, ФРГ, Швеция.

Химическая: ФРГ

Крупнейшие морские порты: Лондон, Роттердам, Гамбург, Антверпен, Гавр, Марсель, Генуя.

Высокоразвитые районы: Лондонский, Парижский, южный район ФРГ (Штутгарт, Мюнхен), «промышленный треугольник» Италии (Милан—Турин—Генуя)

Старопромышленные районы: Рурский, Саар (ФРГ), Ланкашир, Йоркшир, западный Мидленд, Южный Уэльс (Великобритания), Северный район, Эльзас, Лотарингия (Франция), Верхне-Силезский (Польша), Остравский (Чехия).

Столицы стран Европы.

### **Зарубежная Азия и Австралия:**

Страны и столицы

Города: Шанхай, Осака, Мамбаи, Сидней, Мельбурн

### **Африка:**

Страны и столицы.

Монокультуры стран: Ангола, Ботсвана, Бурунди, Габон, Гамбия, Гвинея, Гвинея-Бисау, Замбия, Коморские острова, Либерия, Ливия, Мавритания, Малави, Мали, Нигер, Нигерия, Руанда, Сьерра-Леоне, Уганда, Чад, Эфиопия.

### **США и Канада:**

Страны и столицы.

Мегалополисы: Босваш, Чипитс, Сансан.

Нефтяные штаты: Аляска, Техас, Канзас, Калифорния.

Крупнейшие центры: Детройт, Хьюстон, Лос-Анджелес, Нью-Йорк, Балтимор, Бостон и др.

### **Латинская Америка:**

Страны и столицы.

Производители:

Бананы: Бразилия, Коста-Рика, Колумбия, Эквадор, Мексика.

Сахар: Куба

Кофе: Бразилия, Колумбия

Мясо и пшеница: Аргентина

Города: Сан-Паулу, Рио-де-Жанейро

### **Крупнейшие городские агломерации мира:**

Токио, Мехико, Мумбаи, Сан-Паулу, Нью-Йорк, Москва и др.

Десять мировых центров:

Северная Америка, Западная Европа, Китай и др.

### **Страны –лидеры по промышленному производству в мире:**

США, Китай, Япония, Германия, Россия и др.

### **Великие горнодобывающие страны мира:**

США, Канада, Австралия, ЮАР, Россия, Китай, Бразилия, Индия.

### **Страны с узкой специализацией по добыче сырья:**

Медные руды: Чили, Перу, Замбия.

Олово: Малайзия.

Бокситы: Гвинея, Ямайка.

Фосфориты: Марокко.

Воспитательная работа в рамках уроков географии строится в соответствии с Программой воспитания школы и индивидуальным планом воспитательной работы учителя-предметника. Большое внимание уделяется модулю «Школьный урок».

### План воспитательной работы

Модули	Мероприятия	Примерные сроки проведения	Класс
Городские мероприятия	<ul style="list-style-type: none"> <li>Выставка 70 лет со дня учреждения Организации Объединенных Наций по вопросам образования, науки и культуры - <b>ЮНЕСКО</b> (1945)</li> <li>Всероссийский географический диктант</li> <li>Всероссийский урок "Экология и энергосбережение" в рамках Всероссийского фестиваля энергосбережения #ВместеЯрче</li> <li>Международная просветительская акция «Большой этнографический диктант»</li> <li>Цикл бесед и театрализованных экскурсий по культуре народов, проживающих на территории города и района</li> </ul>	<p>Октябрь</p> <p>Ноябрь Ноябрь</p> <p>Ноябрь</p> <p>Ноябрь</p>	11
Общешкольные ключевые дела	<ul style="list-style-type: none"> <li>Киноурок «День воссоединения Крыма и России»</li> <li>Месячник экологического воспитания.</li> <li>Модуль «Я и природа» Летающие цветы.</li> <li>Галерея Красной книги (Экскурсия по страницам Красной книги). Библиотечный урок.</li> <li>Акция «Зеленый двор»</li> <li>Клуб знаменитых людей в рамках кл. часа «За что люблю свой город» ( День местного самоуправления)</li> </ul> <p>Экскурсии на предприятия города</p>	<p>Марта</p> <p>Апрель Апрель</p> <p>Апрель</p> <p>Апрель Апрель</p> <p>В течении года</p>	11
Организация предметно-эстетической среды	<ul style="list-style-type: none"> <li>Оформление предметного уголка в кабинете</li> <li>Ремонт атласов, настенных карт</li> <li>Озеленение класса. Паспортизация комнатных растений</li> </ul>	<p>сентябрь январь</p>	11
Здоровье-сберегающая среда	<ul style="list-style-type: none"> <li>Проведение физкультминуток, использование здоровьесберегающих технологий на уроках</li> <li>Проведение инструктажей по ТБ</li> </ul>	<p>в течение всего года</p>	11
Школьный урок	<p>Реализация школьными педагогами воспитательного потенциала урока предполагает следующее:</p> <ul style="list-style-type: none"> <li>сделать урок интересным и учащиеся с удовольствием включаются в организуемую учителем деятельность;</li> <li>уроки побуждают школьников задуматься о ценностях, нравственных вопросах, жизненных проблемах;</li> <li>установление доверительных отношений между учителем и его</li> </ul>		

	<p>учениками, способствующих позитивному восприятию учащимися требований и просьб учителя, привлечению их внимания к обсуждаемой на уроке информации, активизации их познавательной деятельности;</p> <ul style="list-style-type: none"> <li>• побуждение школьников соблюдать на уроке общепринятые нормы поведения, правила общения со старшими (учителями) и сверстниками (школьниками), принципы учебной дисциплины и самоорганизации;</li> <li>• привлечение внимания школьников к ценностному аспекту изучаемых на уроках явлений, организация их работы с получаемой на уроке социально значимой информацией – инициирование ее обсуждения, высказывания учащимися своего мнения по ее поводу, выработки своего к ней отношения;</li> <li>• использование воспитательных возможностей содержания учебного предмета через демонстрацию детям примеров ответственного, гражданского поведения, проявления человеколюбия и добросердечности, через подбор соответствующих текстов для чтения, задач для решения, проблемных ситуаций для обсуждения в классе;</li> <li>• применение на уроке интерактивных форм работы учащихся: интеллектуальных игр, стимулирующих познавательную мотивацию школьников; дидактического театра, где полученные на уроке знания обыгрываются в театральных постановках; дискуссий, которые дают учащимся возможность приобрести опыт ведения конструктивного диалога; групповой работы или работы в парах, которые учат школьников командной работе и взаимодействию с другими детьми;</li> <li>• включение в урок игровых процедур, которые помогают поддержать мотивацию детей к получению знаний, налаживанию позитивных межличностных отношений в классе, помогают установлению доброжелательной атмосферы во время урока;</li> <li>• организация шефства мотивированных и эрудированных учащихся над их неуспевающими одноклассниками, дающего школьникам социально значимый опыт сотрудничества и взаимной помощи;</li> <li>• инициирование и поддержка исследовательской деятельности школьников в рамках реализации ими индивидуальных и групповых исследовательских проектов, что даст школьникам возможность приобрести навык самостоятельного решения теоретической проблемы, навык генерирования и оформления собственных идей, навык уважительного отношения к чужим идеям, оформленным в работах других исследователей, навык публичного выступления перед аудиторией, аргументирования и отстаивания своей точки зрения.</li> </ul>		
<p>Работа с родителями (индивидуальные с родителями по темам, выходы на собрания (прописать темы))</p>	<ul style="list-style-type: none"> <li>•Выход на род. собрания в 10-е классы</li> </ul> <p>Беседы по темам:</p> <ul style="list-style-type: none"> <li>- Особенности изучения географии в 10 кл.</li> <li>- Процедура проведения ЕГЭ по географии.</li> </ul> <p>Профорientация. Куда поступать с географией</p>	<p>В течение года (по приглашению кл. рук.)</p>	<p>11</p>

## Информационно-методическое обеспечение

### 11 класс

#### Литература для учителя

1. Максаковский В.П. Экономическая и социальная география мира. Учебник для 10-11 класса.- М.: Просвещение, 2020 г.
2. Географический атлас. 10-11 класс. - М.: Дрофа, 2021
3. География. Рабочая программа. Учебно-методический комплект В.П.Максаковского. 10—11 классы: пособие для учителей общеобразовательных организаций / [Сост. К.Н.Вавилова]. — М. : Просвещение, 2016. — 46 с.
4. Голубчик М.М. Глобализация: новый этап географии мира. География в школе. №5, 2007
5. Кузнецов А.П. , Ким Э.В. География 10-11 классы. - М.: Дрофа, 2020
6. Лопатников Д.Л. География. Экономическая и социальная география мира. 10-11 классы: учеб. для общеобразовательных учреждений (базовый уровень). В 2 ч. – М.: Мнемозина, 2017.-239с.
7. Максаковский В. П. География. Методические рекомендации. 10—11 классы : учеб. пособие для общеобразоват. организаций / В. П. Максаковский, Д. В. Заяц. — М. : Просвещение, 2021. — 207 с.
8. Морозова Л. П. Олимпиады по географии. 11 класс. – Волгоград: ИТД «Корифей», 2009

#### Литература для учащихся

1. Максаковский В.П. Экономическая и социальная география мира. Учебник для 10-11 класса.- М.: Просвещение, 2020 г
2. Контурные карты 10-11 класс. - М.: Дрофа, 2021
3. Большой справочник по географии (для школьников и поступающих в вузы).- М.: Дрофа, 2005
4. Большой энциклопедический словарь. М.: БРЭ, 2002
5. Морозова Л. П. Олимпиады по географии. 10-11 класс. – Волгоград: ИТД «Корифей»

#### **Интернет - ресурсы:**

- <http://www.geo2000.nm.ru> – Географический портал.
- <http://geographer.ru> – Географический портал.
- <http://geotest.nm.ru> – Сборник тестов по географии.
- <http://ege.edu.ru> – Информационный портал ЕГЭ.
- <http://www.fipi.ru> – Федеральный институт педагогических измерений.
- <http://letopisi.ru> – Вики-учебник для подготовки к ЕГЭ.
- <http://geo.metodist.ru> – Методическая лаборатория географии.

<http://www.geosite.com> га Библиотека по географии  
<http://geoman.ru> География. Планета Земля  
<http://www.rgo.ru> Раздел «География» в энциклопедии Википедия  
<http://www.myplanet-earth.com> Страноведческий каталог «EconRus»  
<http://catalog.fmb.ru> GeoPublisher (архив научных публикаций географического факультета МГУ им. М.В.Ломоносова)  
<http://geopub.narod.ru> Газета «География» и сайт для учителя «Я иду на урок географии»  
<http://geo.lseptember.ru> Учебно-методическая лаборатория географии Московского института открытого образования  
<http://geo.metodist.ru> Уроки географии и экономики: сайт учителя географии А.Э. Фромберга  
<http://afromberg.narod.ru> География для школьников  
<http://www.litle-geography.ru> Словарь современных географических названий  
<http://slovari.yandex.ru/dict/geography> Где? В Караганде (словарь географических названий)  
<http://gde-eto.narod.ru> Национальное географическое общество  
<http://www.rusngo.ru> Мир приключений и путешествий  
<http://www.outdoors.ru> National Geographic - Россия (электронная версия журнала)  
<http://www.national-geographic.ru> Сайт «Все флаги мира»  
<http://www.flags.ru> Виртуальная Европа  
<http://www.mojgorod.ru> Карты Google  
<http://maps.google.com> Мир карт: интерактивные карты стран и городов